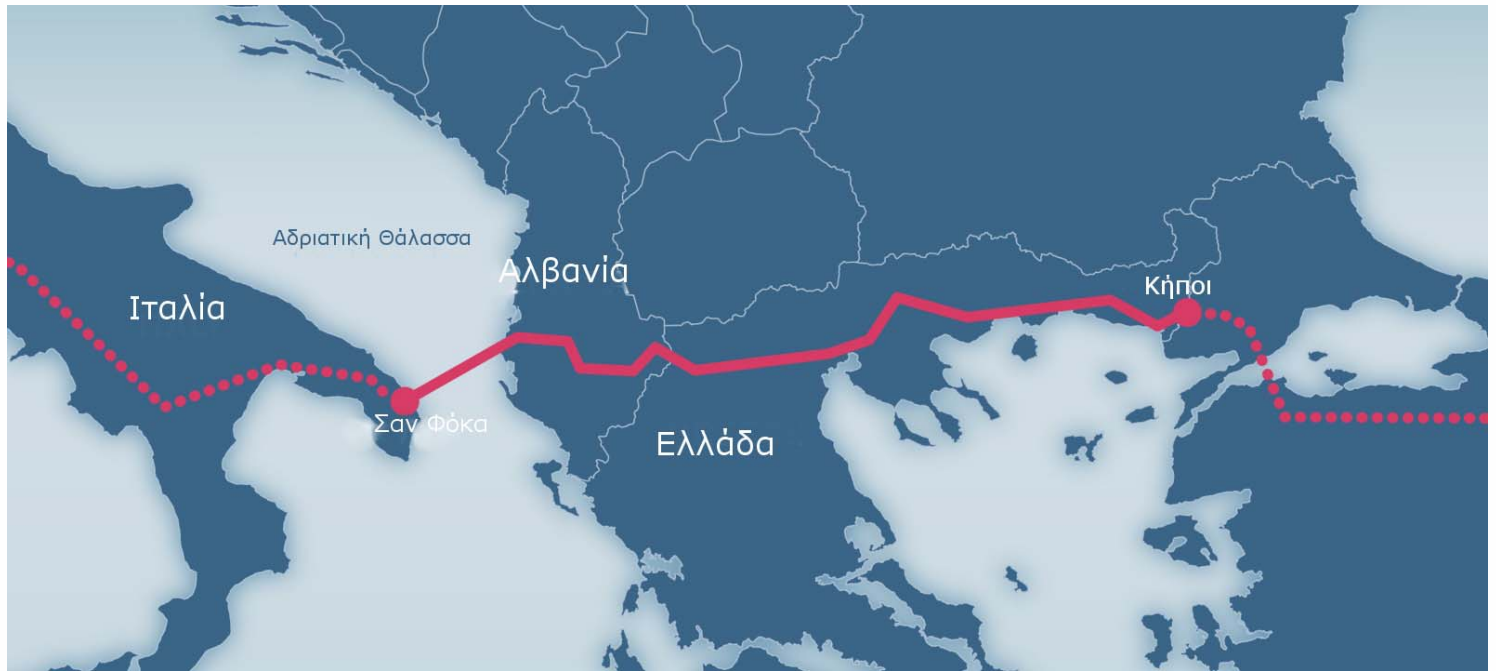


# TAP

Trans Adriatic Pipeline



## Ενιαία ΜΠΚΕ Ελλάδας Παράρτημα 3.2 – Χάρτης Όδευσης του Έργου TAP στην Ελλάδα

# ΥΠΟΜΝΗΜΑ

## ΟΔΕΥΣΗ ΑΓΩΓΟΥ

— ΕΛΛΑΔΑ

## ΣΤΟΙΧΕΙΑ ΕΡΓΟΥ

■ ΣΤΑΘΜΟΣ ΣΥΜΠΙΕΣΗΣ

● ΧΩΡΟΙ ΑΠΟΘΗΚΕΥΣΗΣ ΣΩΛΗΝΩΝ

▲ ΕΡΓΟΤΑΞΙΑ

⊗ ΒΑΛΒΙΔΟΣΤΑΣΙΑ

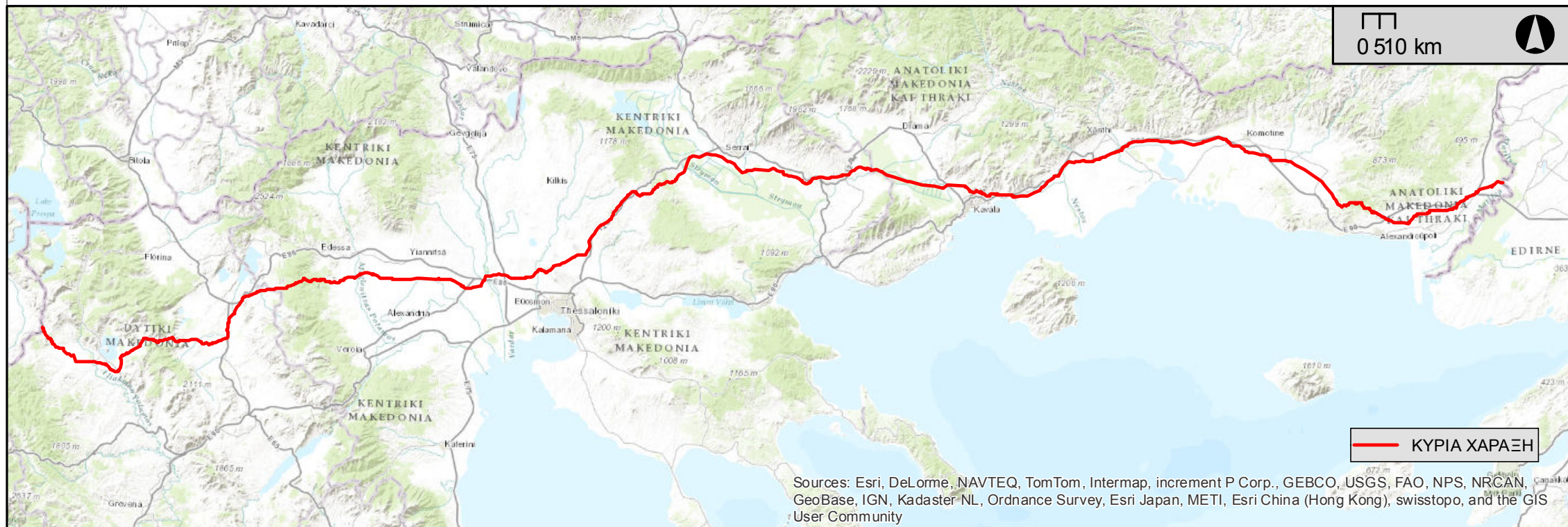
## ΔΙΟΙΚΗΤΙΚΑ ΟΡΙΑ

— ΕΘΝΙΚΑ ΟΡΙΑ



□ ΟΡΙΑ ΠΕΡΙΦΕΡΕΙΩΝ

## ΟΙΚΙΣΜΟΙ

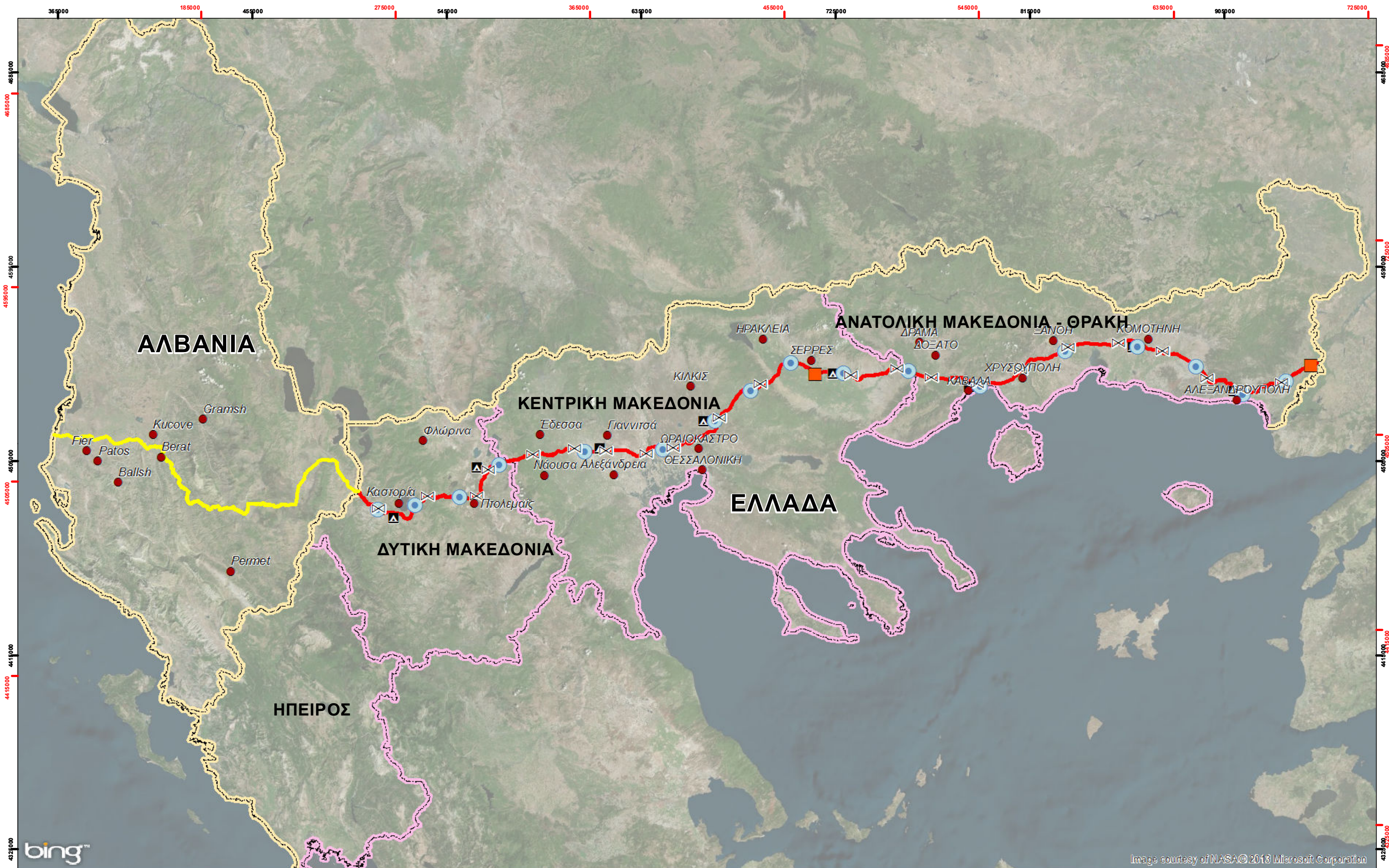
● ΚΥΡΙΕΣ ΠΟΛΕΙΣ



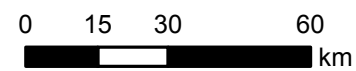
ORIGINAL SIZE A3

								ΑΝΑΘΕΤΩΝ <b>TRANS ADRIATIC PIPELINE</b>  Trans Adriatic Pipeline		ΤΙΤΛΟΣ ΕΓΓΡΑΦΟΥ <b>Ενιαία ΜΠΚΕ Ελλάδας</b> <b>Παράρτημα 3.2-Χάρτης Οδευσης του Έργου TAP στην Ελλάδα</b>					
00	2013-06-05	Έκδοση για Πληροφόρηση	Έκδοση για Πληροφόρηση	ASP-ΣΠΦ	ENT-RIA	ENT-RAB	2013-06-22	ΑΠΟΔΕΚΤΟΣΤΙΣ	ΤΙΤΛΟΣ ΕΡΓΟΥ		Εκπρόσωπος Εταρίας	Turid Thormadsen	Κλίμακα: 1:1,600,000	Φύλλο 0 από 1	
0B	2013-05-13	Έκδοση για Αναθεώρηση	Έκδοση για Αναθεώρηση	ΠΕ	ΧΟΔ	ΣΠΦ			<b>ΔΙΑΔΡΙΑΤΙΚΟΣ ΑΓΩΓΟΣ - TAP</b>		Κωδικός Εταιρίας	C201	Αρ. Εγγράφου <b>GPL00 - ASP - 642 - Y- TAE - 0052 / at02</b>		Αναθ.
0A	2013-04-05	Έκδοση για Αναθεώρηση	Πρώτη Έκδοση	ΠΕ	ΧΟΔ	ΣΠΦ			ΙΔΙΟΚΤΗΤΗΣ <b>ASPROFOS ENGINEERING</b> 		Εκπρόσωπος Μηχανικών	Heinz Josef Joemann	Αρ. Εγγράφου <b>00</b>		Αναθεώρηση
ΑΝΑΘ	ΗΜΝΙΑ	ΣΚΟΠΟΣ ΕΚΔΟΣΗΣ	ΠΕΡΙΓΡΑΦΗ	ΣΥΝΤΑΞΗ	ΕΛΕΓΧΟΣ	ΕΓΚΡΙΣΗ	ΗΜΝΙΑ	ΑΠΟΔΕΚΤΟ			Εκπρόσωπος Σύνταξη Εγγράφου	Ευαγγελα Γιώτη	ENT - PROJECT NO. C11111.10.C.03.C.0010		Μέγεθος
AP				EON - New Build & Technology		Trans Adriatic Pipeline						GIS - FILE NO. East Annex 3.2 - Route Map of the TAP Project in Greece_ Legend.mxd		<b>A3</b>	





Το Υπόμνημα βρίσκεται στο Φύλλο 0 - Εξώφυλλο



Σύστημα Συντεταγμένων: WGS 1984 UTM Zone 34N

(ΕΓΣΑ '87 με κόκκινη γραμματοσειρά)

Χάρτης Υποβάθρου: © Bing maps, © ESRI BaseMaps



ΑΝΑΘΕΤΩΝ  Trans Adriatic Pipeline		ΤΙΤΛΟΣ ΕΓΓΡΑΦΟΥ Ενιαία ΜΠΚΕ Ελλάδα Παράρτημα 3.2 - Χάρτης Οδευσης του Έργου TAP στην Ελλάδα	
ΤΙΤΛΟΣ ΕΡΓΟΥ ΔΙΑΔΡΙΑΤΙΚΟΣ ΑΓΩΓΟΣ - TAP		Κλίμακα: 1:1,600,000	Φύλλο 1 από 1
ΙΔΙΟΚΤΗΤΗΣ 		Αρ. Εγγράφου <b>GPL00 - ASP - 642 - Y - TAE - 0052 / at02</b>	
Location Originating Company System-code Discipline Document Type Sequenz Number At Number		Αναθ. <b>00</b> Αναθεώρηση	
ENT - PROJECT NO. C11111.10.C.03.C.0010		GIS FILE NO. East Annex 3.2 - Route Map of the TAP Project in Greece East_Sheet.mxd	
		Μέγεθος <b>A3</b>	

Image courtesy of NASA © 2013 Microsoft Corporation

bing™

ORIGINAL SIZE A3



Trans Adriatic Pipeline AG – Ελλάδα (Παράρτημα)  
21<sup>ος</sup> Όροφος, Πύργος Αθηνών, Λεωφόρος Μεσογείων 2-4, 11527  
Αθήνα, Ελλάδα  
Τηλέφωνο: + 30 210 7454613  
Fax: + 30 210 7454300  
**[esia-comments@tap-ag.com](mailto:esia-comments@tap-ag.com)**  
**[www.trans-adriatic-pipeline.com](http://www.trans-adriatic-pipeline.com)**

Ημερομηνία 06/2013

Copyright Reserved: This document may not be copied, shown to or placed at the disposal of third parties without prior consent of TAP AG.  
The latest version of the document is registered in the TAP Project's Database.

Με την επιφύλαξη παντός δικαιώματος: Απαγορεύεται η αντιγραφή του παρόντος εγγράφου, η επίδειξη του ή η διάθεση του σε τρίτους χωρίς την προηγούμενη συγκατάθεση της εταιρείας TAP AG.  
Η τελευταία έκδοση του εγγράφου έχει καταχωρηθεί στη βάση δεδομένων του Έργου TAP.